

ส่วนที่ ๑

สภาพทั่วไปและข้อมูลพื้นฐานขององค์กรปกครองส่วนท้องถิ่น

๑. ด้านกายภาพ

๑.๑ ประวัติความเป็นมา

ตำบลเกาะสาหร่าย เป็นตำบลที่อยู่ในความปกครองของเขตอำเภอเมืองสตูล จังหวัดสตูล ตำบลเกาะสาหร่าย เดิมมีชื่อเรียกขานกันทั่วไปว่า “ตำบลเกาะโตด” ต่อมาได้เปลี่ยนชื่อเป็น “ตำบลยะระโตด” และจนมาถึงในปัจจุบันที่ใช้ชื่อเรียกอย่างเป็นทางการ “ตำบลเกาะสาหร่าย” จนถึงปัจจุบัน โดยมีผู้นำของชุมชน คนแรก คือ นายเปน ปราบยาวา หรือ ขุนยะระราชย์ ได้รับตำแหน่งเป็นกำนันคนแรกของตำบลเกาะสาหร่าย



ภาพจุดชมวิวแหลมยา หมู่ที่ ๖ ตำบลเกาะสาหร่าย อ.เมืองสตูล จ.สตูล

“เกาะสาหร่าย” ก่อนหน้านี้มีชื่อเรียกว่า “เกาะระยะโตด” หรือ “ลาโตด” เป็นภาษามลายู แปลว่า สาหร่าย บ่งบอกถึงอดีตของทะเลแถบนี้ที่มีสาหร่ายทะเลจำนวนมาก และต่อมาทางราชการได้ เปลี่ยนชื่อเรียกจาก “ระยะโตด” มาเป็น “เกาะสาหร่าย” ซึ่งประกอบไปด้วยหมู่เกาะประมาณ ๖๙ เกาะ ตั้งอยู่ในทะเลอันดามัน ภายใต้เขตปกครองของอำเภอเมืองสตูล จังหวัดสตูล เกาะสาหร่ายเป็นตำบลสุดเขต ของประเทศไทยที่อยู่ติดต่อกับรัฐเปอร์ลิส ประเทศมาเลเซียและมหาสมุทรอินเดีย เป็นที่ตั้งของอุทยานแห่งชาติตะรุเตา มีหมู่เกาะที่สำคัญอยู่ ๓ กลุ่ม คือ กลุ่มหมู่เกาะสาหร่าย - ดันหยงอูมา กลุ่ม หมู่เกาะตะรุเตา - เกาะกลาง และกลุ่มหมู่เกาะอาดัง - ราวี- หลีเป๊ะ ตำบลเกาะสาหร่ายประกอบด้วย ๗ หมู่บ้าน มีเนื้อที่ประมาณ ๙๓๙,๓๐๐ ไร่ (พื้นที่ทั้งหมดรวมทั้งอุทยาน แห่งชาติตะรุเตา และเกาะอาดัง) มีประชากรประมาณ ๕,๒๐๐ คน ส่วนใหญ่นับถือศาสนาอิสลาม สภาพพื้นที่โดยรวมทั่วไปของเกาะต่างๆ ในพื้นที่ประกอบด้วยพื้นที่ราบ ป่าไม้ ป่าชายเลน ดินมีลักษณะสภาพแวดล้อม เป็นดินเหนียวปนทรายที่เหมาะสมกับทำ เกษตร ทั้งยังมีทรัพยากรทางทะเลที่สมบูรณ์เช่น กุ้ง หอย ปูปลา ฯลฯ นอกจากนี้ยังมีเกาะรังนก ๒ เกาะ คือ เกาะเลตง และเกาะราวี ที่สำคัญต่อการพัฒนาการท่องเที่ยว เชิงอนุรักษ์และศึกษาธรรมชาติ รวมทั้งแหล่งท่องเที่ยวสวยงามตามเกาะแก่งต่างๆ ชาวบ้านส่วนใหญ่ ทำประมงขนาดเล็กและรับจ้าง บางเกาะทำนา ทำสวนมะพร้าว และสวนยางพารา และด้วยวิถีชีวิตที่ผูกพันอยู่กับทะเลทำให้ชุมชนแห่งนี้มีความโดดเด่นต่างจากชุมชนอื่นๆ ไม่ว่าจะเป็นเรื่องอาหารการกิน เช่น กะป็น้ำ พริกข่า หรือประเพณีภาษาถิ่นวัฒนธรรมของชาวเล โดยเฉพาะที่เกาะ หลีเป๊ะมีประเพณี การลอยเรือของกลุ่มชาวเล “อูรักลาโว้ย” จัดขึ้นทุกวันขึ้น ๑๓ - ๑๕ ค่ำ และแรม ๑ ค่ำ

เดือน ๖ และ เดือน ๑๑ ของปีมี การละเล่นหรือกีฬาประจำท้องถิ่น เช่น ซี่ละ นอกจากนี้ยังมีวัฒนธรรม ประเพณีท้องถิ่นเช่นฉลองวันตรุษของศาสนาอิสลาม การร่ำรองเง็งของชาวเลเกาะหลีเป๊ะ ประเพณีทอดกฐิน สามัคคี ของเกาะสาหร่าย เป็นต้น

ความเป็นมาของชุมชนพื้นที่ตำบลเกาะสาหร่ายมีมาอย่างน้อย ๔ ชั่วอายุคน โดยเป็นกลุ่มคน ที่มีรากฐานทำอาชีพประมง อย่างเช่น ที่เกาะหลีเป๊ะ อาดัง และตะรุเตา มีชาวเลกลุ่ม “อูร์กลาไว๋” อันหมายถึงคนทะเลในทะเลอันดามันอพยพมาจากเกาะลันต้ายซึ่งพอยู่กับทะเลมาตลอดในยุคดั้งเดิม มีการนำ เรือไปล่องหาปลา โดยใช้เครื่องมือง่ายๆ เช่น ฉมวก สามง่าม เบ็ด และวัสดุที่หาได้ในท้องถิ่น นับว่าเป็นกลุ่มคน ที่มีความสามารถ มีภูมิปัญญาและประสบการณ์ที่ได้สัมผัสเรียนรู้กลไกรธรรมชาติ ทางทะเลและชายฝั่ง รู้ถึงการ เปลี่ยนแปลงของธรรมชาติทางทะเลได้ดีปัจจุบันชาวเลตกอยู่ภายใต้ เศรษฐกิจยุคใหม่ที่มีการพัฒนาสู่ความ ทันสมัยเข้าไปถึงกันท้องทะเลอย่างยากที่จะหลีกเลี่ยงของจากทะเล ที่หาได้นำมาขายให้กับผู้ลงทุน (นายทุน) เพื่อหักหนี้สินที่ค้างชำระ เช่น ค่าอวน ค่าเรือ ค่าน้ำ มัน เรือหางยาว ค่าข้าวสาร และอื่นๆในขณะที่นโยบาย ส่งเสริมการท่องเที่ยว ทำให้มีคนต่างถิ่นเข้ามาท่องเที่ยวและทำธุรกิจท่องเที่ยวส่งผลให้ที่ดินมีราคาสูงขึ้น โดยชาวเลขายที่ดินแล้วไปเป็นแรงงานในธุรกิจ การท่องเที่ยวหรือจับสัตว์น้ำส่งให้กับบรรดานายทุนที่ต่ำกว่า ราคาจริงในตลาด อย่างไรก็ตามการศึกษาร่องรอยการพัฒนาในพื้นที่ตำบลเกาะสาหร่าย ทำให้แบ่งช่วงเวลา ของการพัฒนา ได้เป็น ๓ ช่วงด้วยกัน ดังนี้

1. การบุกเบิกและตั้งถิ่นฐาน ก่อนแผนพัฒนาเศรษฐกิจ และสังคมแห่งชาติ การทำนาข้าว ด้วยสภาพที่เป็นเกาะ ภายใน เกาะมีทั้งระบบนิเวศที่ราบลุ่ม ที่ราบชายเกาะ และ ที่เนินสูง พื้นที่ราบลุ่มหรือที่ รียบชายเกาะจึงมีการ ปลูกข้าวและพืชไม้ผลไปด้วย โดยมีลักษณะของการทำเกษตรเพื่อการยังชีพ ใช้แรงงาน ภายในครอบครัว และพึ่งพิงธรรมชาติอยู่สูง

2. ยุคแผนพัฒนาเศรษฐกิจและสังคมแห่งชาติ การเปลี่ยนแปลงของชุมชนในช่วงนี้เริ่มขึ้น เมื่อมีการนำเอาเครื่องยนต์กลไกและอุปกรณ์การจับสัตว์น้ำที่ทันสมัยเข้ามาจับสัตว์น้ำทำประมงจากเดิมที่ใช้ เครื่องมือแบบยังชีพและไม่ซับซ้อน กลับเปลี่ยนมาใช้เครื่องมือและอุปกรณ์ที่ทันสมัยในการจับสัตว์น้ำเพื่อให้ได้ ปริมาณมากขึ้นกว่าเดิม ทั้งเครื่องยนต์ที่ถูกติดตั้งกับเรือประมงอวนจับสัตว์น้ำต่างๆ พร้อมอุปกรณ์ แต่ก็หมายถึงการลงทุนที่สูงขึ้นเช่นกัน ชาวเกาะสาหร่ายบางส่วนจึงต้องพึ่งพานายทุนในการนำเงินเพื่อไป ซื้อเรือและอุปกรณ์ประมงสมัยใหม่และนำสินค้าสัตว์น้ำไปขายกับผู้ลงทุนให้ก่อนในราคาตามแต่นายทุน จะกำหนด นับเป็นการนำการผลิตที่ขึ้นกับบุคคลภายนอกและตลาดการค้าที่ห่างไกลจากความรู้และความถนัด ของชาวประมง ยิ่งกว่านั้น นับตั้งแต่ปีพ.ศ.๒๕๓๐ เป็นต้นมาได้มีกลุ่มเรือ “นายทุนจากภายนอกตำบล” เข้ามา ทำประมงบริเวณชายฝั่งโดยการใช้อวนลากและอวนรุน หรือการโดเหม็ก รวมทั้ง เรือปั่นไฟล่อปลากะตักซึ่ง เป็นวิธีการจับสัตว์น้ำแต่ทำให้สัตว์น้ำชายฝั่งลดน้อยลงชาวประมงขนาดเล็ก จับสัตว์น้ำได้น้อยลง จึงต้องออกทำ ประมงในทะเลที่ไกลขึ้นการลงทุน ที่มากขึ้นกว่าเดิมทำให้หนี้สินมีมากขึ้น จนได้รับการแนะนำจากหน่วยงาน พัฒนาเอกชนประมงชายฝั่งแกนนำในหมู่บ้าน กำหนดในพื้นที่ กลุ่มประมงชายฝั่ง จึงร่วมมือกันแก้ปัญหา ผลักดันจัดการด้านอาญาเขตการทำประมงภายในพื้นที่ชายฝั่งตามที่กฎหมายกำหนด จนปัญหาถูกล่วงไปได้ ระดับหนึ่ง ส่วนการทำนาข้าวยุคนี้ครัวเรือนที่ทำนา เริ่มพัฒนารูปแบบวิธีการทำนาจากเดิมที่ใช้วัวไถนาหรือ ใช้ควายเหยียบนาทำ เทือกคานามีบางครั้งเรือขึ้นซื้อรถไถนาแบบเดินตามเข้ามาใช้และหากมีเวลาก็รับจ้างไถนา ไปด้วย ปัจจุบันยังคงมีบางครั้งเรือที่ยังคงทำนาเพื่อบริโภค แต่ก็ยังมีจำนวนไม่มากนักเพราะสะดวกที่จะซื้อหา มากกว่าในยุคนี้ การเดินทางจากเกาะสาหร่ายไปสู่ตัวเมืองสตูลใช้เรือโดยสารทำให้มีการเคลื่อนย้ายทั้งผู้คนและ ทรัพยากรระหว่างกันมากยิ่งขึ้น

3. ช่วงประมาณปีพ.ศ.๒๕๔๕ การไฟฟ้าส่วนภูมิภาคได้ส่งไฟฟ้าเข้าสู่เกาะสาหร่ายด้วยระบบสายเคเบิลใต้น้ำ ทำให้ทุกครัวเรือนมีไฟฟ้าไว้ใช้ พร้อมอุปกรณ์อำนวยความสะดวกของครัวเรือน และชุมชน เช่นเดียวกับชุมชนเมืองทั่วไป นับเป็นการเปลี่ยนแปลงด้านพฤติกรรมการใช้ชีวิตของชุมชนครั้งสำคัญ

4. ยุคแห่งการท่องเที่ยว การท่องเที่ยวในพื้นที่ตำบลเกาะสาหร่าย ระยะเวลาเริ่มเป็นการท่องเที่ยวแบบปากต่อปาก ของนักท่องเที่ยวหรือธุรกิจในพื้นที่แหล่งท่องเที่ยว ส่วนใหญ่คือเกาะหลีเป๊ะและเกาะตะรุเตา ซึ่งยังไม่เกิดประโยชน์โดยตรงกับชุมชนในพื้นที่เกาะสาหร่าย เนื่องจากสถานที่ท่องเที่ยวเหล่านั้นไม่ได้ เป็นชุมชนที่ชาวเกาะสาหร่ายอาศัยอยู่ แต่ส่งผลให้ราคาที่ดินบริเวณใกล้เคียงและค่าครองชีพสูงขึ้น จนกระทั่งเกิดคลื่นยักษ์สึนามิเมื่อวันที่๒๖ธันวาคม พ.ศ.๒๕๔๗แม้จะไม่ส่งผลกระทบต่อชีวิตของชุมชน ในพื้นที่ แต่ก็สร้างความเสียหายให้กับเครื่องมือจับ สัตว์น้ำ จำพวกอวนไซและกระชังปลาหลังจากนั้น ได้มีหน่วยงานราชการ เอกชน และองค์กรระหว่าง ประเทศเข้ามาให้การช่วยเหลือและบรรเทาปัญหา ดังกล่าวหลายองค์กร เช่น มูลนิธิชัยพัฒนา สภากาชาดไทย และหน่วยงานในจังหวัดสตูล ต่อมา มีโครงการแก้ไขปัญหาค่าครองชีพสูง จังหวัดสตูล โครงการพัฒนาศักยภาพชุมชนสตูล มูลนิธิกองทุนชุมชนเพื่อการพัฒนาที่ยั่งยืนจังหวัด สตูล เข้ามา ทำ งานในพื้นที่ส่งผลต่อการเรียนรู้ ของชุมชนในการพัฒนา ขณะที่ชุมชนเองก็มี กิจกรรมการพัฒนาตนเอง มากกว่าครั้งก่อนๆ เรียกได้ว่า “เป็นยุคการฟื้นฟูตนเอง” เช่น กองทุนวันละบาทเพื่อสวัสดิการสมาชิกและชุมชน กองทุนแม่ของแผ่นดิน กลุ่มวิสาหกิจชุมชน กลุ่มท่องเที่ยวโดยชุมชน การแปรรูปสัตว์น้ำ ร้านค้าชุมชน กองทุนสวัสดิการ เรือฉุกเฉิน หน่วยกู้ชีพภัยทางเรือด่วน (EMS) อุปกรณ์การทำประมง กลุ่มศูนย์เรียนรู้ชุมชน กลุ่มอนุรักษ์ทรัพยากรธรรมชาติและสิ่งแวดล้อม ผู้นำศาสนา และกลุ่มเยาวชน เป็นต้น

คำว่า “โตน” มาจากภาษามลายู “ระโตน” หรือ “ลาโตน” “ลาโต๊ส” แปลว่า สาหร่ายทะเล มีลักษณะเป็นใบพืชสีเขียว มีลักษณะใบเป็นตุ่มๆ มักพบตามธรรมชาติแถบฝั่งอันดามัน เป็นสาหร่ายที่เป็นที่มาของชื่อ “ตำบลเกาะโตน” สาหร่ายชนิดนี้จะอาศัยอยู่ในน้ำเค็ม ซึ่งจะเกาะกลุ่มเป็นสีเขียว มีลักษณะเป็นสาหร่ายสาย มีชื่อวิทยาศาสตร์ คือ *Caulerpa racemosa* var. *corynephora* ชื่อวิชาการเรียก **สาหร่ายขนนก** จังหวัดในพื้นที่ทางภาคใต้จะเรียก “สาหร่ายสาย” ว่า สาย, ลาโต๊ส หรือลาสาย มักพบตามธรรมชาติ แถบฝั่งอันดามัน แถบจังหวัดสตูล ตรัง พังงา โดยจะขึ้นบนก้อนหินและซากปะการังในเขตน้ำขึ้นน้ำลง หรือในคลองสาขาทามป่าชายเลน ตามพื้นโคลน ปัจจุบันจะพบมาในคลองเขตตำบลเจ๊ะบิลัง อำเภอเมืองสตูล โดยจะอาศัยอยู่ที่ความลึกประมาณ ๒ - ๕ เมตร พบมากในช่วงฤดูแล้ง เดือนมีนาคม-พฤษภาคม และจะเริ่มลดลงเมื่อเข้าหน้าฝนมีสาหร่ายเป็นจำนวนมาก สรรพคุณที่โดดเด่น คือ มีสารต้านอนุมูลอิสระป้องกันมะเร็ง มีวิตามินร่างกายต้องการ เอ บี ซี ดี อี และ เค มีไอโอดีน แมกนีเซียมช่วยให้ระบบประสาท และกล้ามเนื้อทำงานอย่างมีประสิทธิภาพ แคลเซียมบำรุงกระดูก โปตัสเซียมควบคุมการทำงานของเซลล์ และสมดุลน้ำในร่างกาย แร่เหล็ก และทองแดงช่วยในการสร้างเม็ดเลือด สังกะสีช่วยเสริมภูมิคุ้มกัน อีกทั้งมีกรดอะมิโนหลายชนิดที่พืชบกไม่มี มีฤทธิ์ในการรักษาโรคลำไส้อักเสบ รักษาโรคตับอักเสบเพราะช่วยในการสมานแผล เป็นอาหารที่เหมาะสมกับผู้ป่วย ความดันโลหิตสูง เบาหวาน และหัวใจ โดยชาวบ้านนิยมนำลาโตน (สาหร่ายขนนก)มารับประทาน กับน้ำพริก หรือน้ำจิ้มที่ผสมกับน้ำกะทิและมะพร้าวคั่ว ซึ่งเป็นที่ชื่นชอบของคนทุกวัย แต่ปัจจุบันในเขตพื้นที่ตำบลเกาะสาหร่าย จะพบสาหร่ายชนิดนี้ได้ยาก ซึ่งได้สูญหายไปเกือบหมดแล้ว




ภาพ “ลาโตด” หรือสาหร่ายทะเล ที่พบมากในตำบลเกาะสาหร่าย

เกาะสาหร่ายมีความอุดมสมบูรณ์ทางธรรมชาติ มีการจัดการท่องเที่ยวเชิงนิเวศโดยชุมชนพร้อมกิจกรรมเรียนรู้วิถีพื้นบ้าน และบริการที่พักโฮมสเตย์ หมู่เกาะสาหร่าย มีเกาะสาหร่ายเป็นเกาะหลัก และอีก ๒ เกาะใกล้เคียงกัน ชาวบ้านเรียกเกาะยะระโตด และยะระโตดน้อย เกาะสาหร่ายมีชายหาดอยู่โดยรอบเกาะ บนเกาะมีหมู่บ้านชาวประมง สวนมะพร้าวและสวนยางพารา ใกล้เกาะยะระโตด มีเกาะหาดทรายงาม เป็นที่ซึ่งคลื่นซัดเปลือกหอยไปกองไว้เป็นเกาะ คล้ายสุสานหอย กิจกรรมการท่องเที่ยวที่น่าสนใจของหมู่เกาะสาหร่าย เที่ยวเกาะยะระโตด และเกาะยะระโตดน้อย อยู่ไม่ไกลจากเกาะสาหร่ายนัก บนเกาะนี้มีชายหาดอยู่โดยรอบเกาะและจะได้สัมผัสวิถีชีวิตของหมู่บ้านชาวประมงที่ทำอาชีพสวนมะพร้าวและสวนยางพาราคบคู่ไปด้วย มหัทศจรีย์ แห่ง “สุสานเปลือกหอยกาบ” อยู่ห่างจากเกาะสาหร่ายเพียง ๕ นาที เกาะที่มีลักษณะแบนและกลมกว้างประมาณ ๑ กิโลเมตร บนเกาะเต็มไปด้วยเปลือกหอยกาบแบนๆ ที่กองทับถมกันมานานหลายร้อยล้านปีเปลือกหอยหลายหมื่นล้านชิ้นได้ถูกคลื่นซัดพัดมากองสะสมกันจนกลายเป็นเกาะใหญ่ สามารถขึ้นไปเดินย่ำบนเกาะได้ ชาวบ้านพากันเรียกที่นี่ว่า **สุสานเปลือกหอยกาบ** และมีแหล่งหล้าทะเลมากที่สุดแห่งหนึ่งในเมืองไทย

เกาะสาหร่ายมีสภาพธรรมชาติที่อุดมสมบูรณ์ จึงมีหล้าทะเลอยู่มากมายเป็นแหล่งอาหารชั้นดีให้กับพะยูน สัตว์เลี้ยงลูกด้วยนมที่หาพบได้ยากเต็มที่ และอาจโชคดีได้เห็นเจ้าพะยูนว่ายน้ำมาทักทายพร้อมกับปลาโลมา และนกทะเลที่คอยโฉบเล่นเหนือผิวน้ำ เรียนรู้ “ธนาคารปูม้าไข่” ชุมชนบ้านบากันใหญ่ เพื่อร่วมกันอนุรักษ์ทรัพยากรธรรมชาติใต้ทะเลชาวบ้านบากันใหญ่ได้รวมตัวกันจัดตั้งธนาคารปูม้าไข่ขึ้นมาเปิดให้บริการท่องเที่ยว แบบไปเช้าเย็นกลับหรือจะพักที่โฮมสเตย์ เพื่อเข้าถึงวิถีชีวิตพื้นบ้าน รวมถึงเรียนรู้วิถีถนนอาหารแบบพื้นบ้านด้วยการทำปลาเค็ม หอยตากแห้ง ทานอาหารทะเลสดๆ อาหารพื้นบ้าน และเลือกซื้อผลิตภัณฑ์จากกะลามะพร้าวฝีมือชาวบ้านที่นำมาจำหน่าย นอกจากนี้บนเกาะสาหร่ายยังมีกิจกรรมอื่นๆ อาทิ เดินสำรวจธรรมชาติรอบเกาะ เที่ยวชมป่าชายเลนที่อุดมสมบูรณ์ออกไปดูวิถีชาวบ้านหาหอยและหาปูริมทะเล ออกเรือไปดำน้ำดูปะการัง หรือพายเรือคายัค

หมู่เกาะสาหร่ายจึงเป็นเกาะเล็กๆ แต่ล้นเต็มไปด้วยความสุขสงบ มีทรัพยากรธรรมชาติที่สมบูรณ์ และมีคุณค่า รวมไปถึงวิถีชีวิต อัตลักษณ์ และขนบธรรมเนียมประเพณี และผู้คนที่เต็มเปี่ยมไปด้วยมิตรภาพและรอยยิ้ม

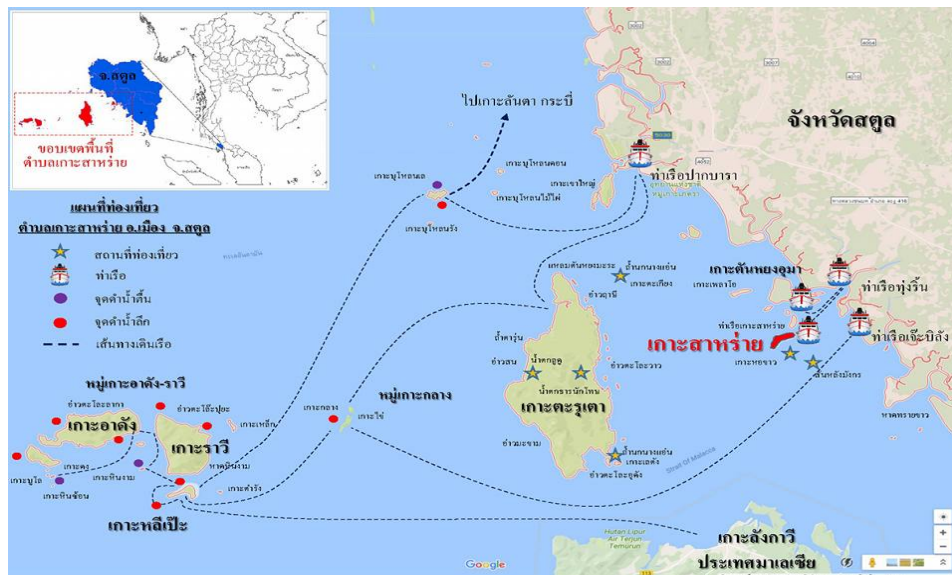


2.2 สภาพทั่วไป

องค์การบริหารส่วนตำบลเกาะสาหร่าย มีฐานะเป็นนิติบุคคล และเป็นหน่วยงานบริหารราชการส่วนท้องถิ่นที่จัดตั้งขึ้นอาศัยอำนาจตาม พ.ร.บ. สภาตำบลและองค์การบริหารส่วนตำบล พ.ศ.๒๕๓๗ (และแก้ไขเพิ่มเติมจนถึงปัจจุบัน) ซึ่งกระทรวงมหาดไทยได้ประกาศจัดตั้งเมื่อ วันที่ ๒๓ กุมภาพันธ์ พ.ศ. ๒๕๔๐

- ข้อมูลเกี่ยวกับลักษณะที่ตั้ง อาณาเขตและเขตการปกครอง

ที่ทำการองค์การบริหารส่วนตำบลเกาะสาหร่าย ตั้งอยู่หมู่ที่ ๖ ตำบลเกาะสาหร่าย อำเภอเมืองสตูล จังหวัดสตูล ระยะห่างจากที่ว่าการอำเภอเมืองสตูลประมาณ ๓๕ กิโลเมตร และห่างจากศาลากลางจังหวัดสตูลประมาณ ๓๐ กิโลเมตร



แผนที่แสดงขอบเขต ตำบลเกาะสาหร่าย อำเภอเมืองสตูล จังหวัดสตูล

- โดยมีอาณาเขตติดต่อกับพื้นที่ต่าง ๆ ดังนี้

- ทิศเหนือ จรด อบต.ปากน้ำ อบต.ละงู อำเภอละงู และอบต.สาคร อำเภอท่าแพ
- ทิศใต้ จรด อบต.ต้นหยงโป และเกาะลันตา รัฐเคดาห์ ประเทศมาเลเซีย
- ทิศตะวันออก จรด อบต.เจ๊ะบิลัง และอบต.ต้นหยงโป อำเภอเมืองสตูล
- ทิศตะวันตก จรด ทะเลอันดามัน มหาสมุทรอินเดีย

- ขนาดพื้นที่และเนื้อที่

- ▶ องค์การบริหารส่วนตำบลเกาะสาหร่าย มีพื้นที่ทั้งสิ้นประมาณ ๙๓๙,๓๐๐ ไร่ หรือประมาณ ๑,๕๐๒.๘๘ ตารางกิโลเมตร

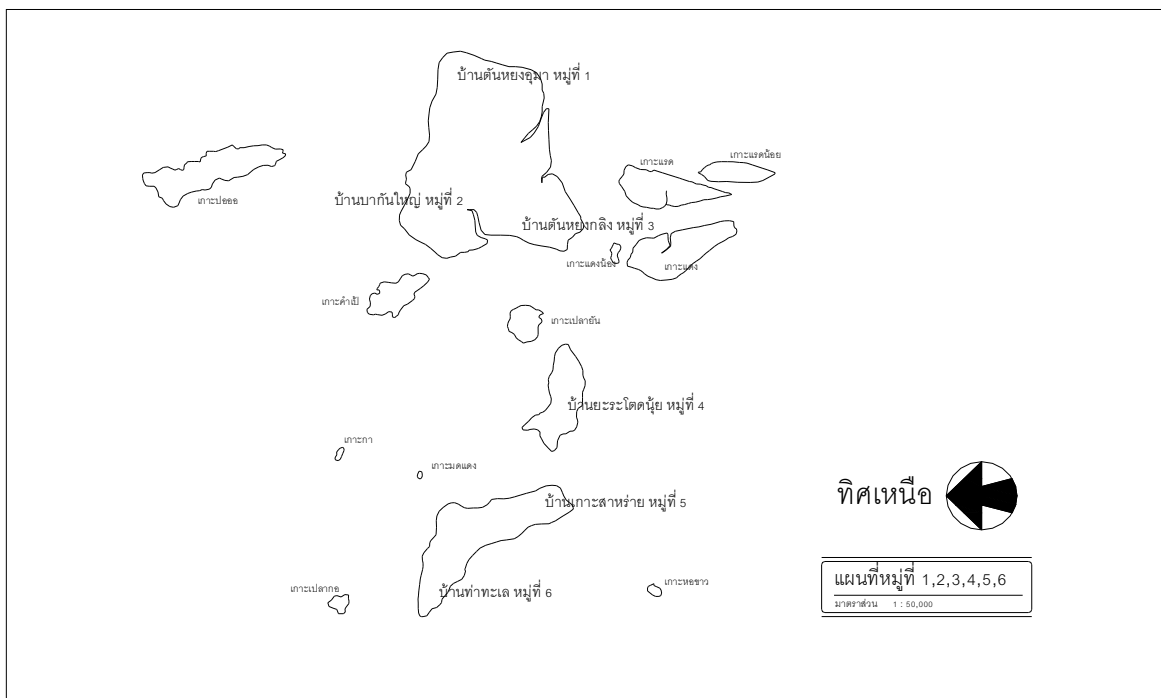
- ▶ เป็นพื้นที่น้ำ ๗๖๓,๖๒๕ ไร่ (๑,๒๒๑.๘๐ ตารางกิโลเมตร)

- ▶ เป็นพื้นที่บก ๑๗๕,๖๗๕ ไร่ (๒๑๘.๐๘ ตารางกิโลเมตร)

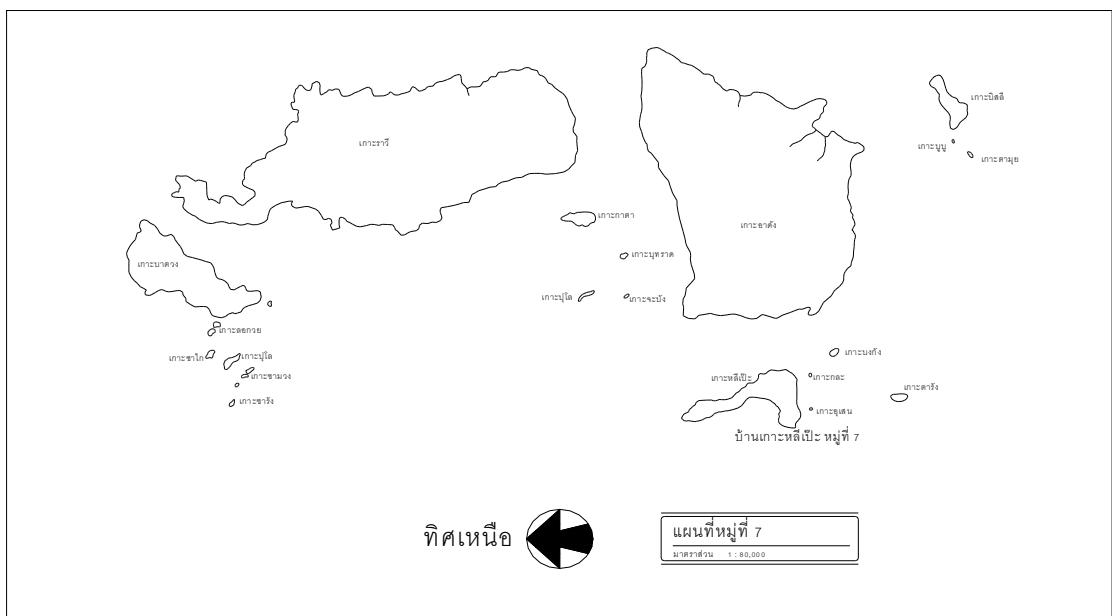
ตำบลเกาะสาหร่ายมีเนื้อที่ ๙๓๙,๓๐๐ ไร่ หรือ เท่ากับ ๑,๕๐๒.๘๘ ตารางกิโลเมตร โดยแยกเป็นพื้นที่น้ำ ๗๖๓,๖๒๕ ไร่ หรือเท่ากับ ๙๓๙,๓๐๐ ไร่ หรือเท่ากับ ๑,๒๒๑.๘๐ ตารางกิโลเมตร และพื้นที่บก ๑๗๕,๖๗๕ ไร่ หรือเท่ากับ ๒๑๘.๐๘ ตารางกิโลเมตร (พื้นที่ทั้งหมดรวมทั้งอุทยานแห่งชาติตะรุเตา และเกาะอาดัง) มีอาณาเขตติดกับประเทศมาเลเซียและอินโดนีเซียทางทะเล และติดต่อกับมหาสมุทรอินเดีย ตำบลเกาะสาหร่ายประชากร ส่วนใหญ่ประกอบอาชีพทำการประมงพื้นบ้านหรือประมงชายฝั่งขนาดเล็ก และทรัพยากรประมงชายฝั่งที่ชาวประมงพื้นบ้านจับมาเพื่อขายส่วนใหญ่จะเป็น ปลา ปู ซึ่งชาวบ้านมักจับได้มากที่สุด

(พื้นที่ทั้งหมดรวมทั้งอุทยานแห่งชาติตะรุเตาและเกาะอาดัง)

❖ แผนที่ตำบลเกาะสาหร่าย อำเภอมือสอง จังหวัดสตูล



❖ แผนที่ตำบลเกาะสาหร่าย อำเภอมือสอง จังหวัดสตูล



❖ **เขตการปกครอง** (แสดงจำนวนหมู่บ้านที่อยู่ในเขตองค์การบริหารส่วนตำบลเกาะสาหร่าย)

จำนวนหมู่บ้านในเขตการปกครองของตำบลเกาะสาหร่าย ทั้งหมด ๗ หมู่บ้าน ดังต่อไปนี้

หมู่ที่	ชื่อหมู่บ้าน	กำนัน/ผู้ใหญ่บ้าน	มือถือ
๑	บ้านต้นหยงอูมา	นายอนุพงษ์ คำกระบี่	๐๘๖-๙๖๑๖๒๔๒
๒	บ้านบากันใหญ่	นายชวลิต ๒๕๖๐ องค์การบริหารส่วนตำบลเกาะสาหร่าย	๐๘๕-๖๓๐๓๙๕๓
๓	บ้านต้นหยงกลิง	ปิ่นณวัฒน์ กนกสุนน	๐๘๕-๙๐๓๓๙๕๓
๔	บ้านเกาะยะระโตดน้อย	นายคลฮอนี สุวาหลำ(กำนัน)	๐๘๙-๙๗๕๔๔๔๑
๕	บ้านเกาะยะระโตดใหญ่	นายรอดาศ นาดมา	๐๘๑-๗๖๗๓๐๘๔
๖	บ้านตะโละน้ำ	นายอัปดุลกอเดช ยะระ	๐๘๙-๔๖๗๘๕๕๒
๗	บ้านเกาะอาดัง-บ้านเกาะหลิเป๊ะ	นายสัญญา สิริฮัน	๐๘๓-๑๙๖๙๕๕๗

๒.๒ ด้านโครงสร้างพื้นฐาน

◆ **การคมนาคม**

องค์การบริหารส่วนตำบลเกาะสาหร่ายมีสภาพพื้นที่เป็นเกาะ ที่อยู่ห่างจากฝั่งประมาณ ๑๕ กิโลเมตร การคมนาคมเข้าสู่พื้นที่จำเป็นต้องเดินทางด้วยเรือ ปัจจุบันการเดินทางสู่พื้นที่ตำบลเกาะสาหร่ายจะมีเรือโดยสารที่เดินทางสัญจรให้บริการอยู่ตลอดทุกวัน โดยมีการเดินทางที่สะดวกและมีความปลอดภัย

การเดินทางภายในเกาะสาหร่าย จะสามารถเดินทางด้วยรถจักรยานยนต์ จักรยาน หรือเดินเท้า โดยมีเส้นทางคมนาคมที่สะดวก เป็นถนนคอนกรีตเส้นทางเชื่อมต่อรอบหมู่บ้าน หมู่ที่ ๕ และหมู่ที่ ๖ (เกาะยะระโตดใหญ่) ระยะทางประมาณ ๘ กิโลเมตร รวมถึงเส้นทางสัญจร หมู่ที่ ๔ (เกาะยะระโตดน้อย) หมู่ที่ ๑ (บ้านต้นหยงอูมา) , หมู่ที่ ๒ (บ้านบากันใหญ่) และ หมู่ที่ ๓ (บ้านต้นหยงกลิง) มีเส้นทางถนนคอนกรีตที่สามารถเดินทางสัญจรได้อย่างสะดวก

● **โครงสร้างพื้นฐาน**

● **ถนนคอนกรีตเสริมเหล็ก จำนวน ๗ สาย ได้แก่**

- สายบ้านต้นหยงอูมา (หมู่ที่ ๑) ระยะทาง ๑,๕๐๐ เมตร
- สายบ้านบากันใหญ่ (หมู่ที่ ๒) ระยะทาง ๕๐๐ เมตร
- สายบ้านต้นหยงกลิง (หมู่ที่ ๓) ระยะทาง ๑,๕๐๐ เมตร
- สายรอบเกาะสาหร่าย (หมู่ที่ ๕ - ๖) ระยะทาง ๘.๕ กิโลเมตร
- สายบ้านกลาง (หมู่ที่ ๕) ระยะทาง ๕๐๐ เมตร
- สายเกาะตะรุเตา (หมู่ที่ ๗) ระยะทาง ๑๒.๕ กิโลเมตร
- สายเกาะหลิเป๊ะ (หมู่ที่ ๗) ระยะทาง ๔,๕๐๐ กิโลเมตร

- การคมนาคมทางน้ำ การเดินเรือ

- เส้นทางเดินเรือที่สำคัญอยู่ ๒ เส้นทาง ได้แก่

1. เส้นทางเดินเรือ จากท่าเรือเจ๊ะบิลัง ถึง เกาะสาหร่าย (ยะระโตตใหญ่) ใช้เวลา ๔๐ นาที ระยะทาง ๑๔ กิโลเมตร ตารางเวลาการเดินทางด้วยเรือโดยสารทุกวันไม่เว้นวันหยุดราชการ ดังนี้

รอบเดินเรือ	ออกจากท่าเรือเจ๊ะบิลัง (อำเภอเมืองสตูล)	ออกจากเกาะสาหร่าย (ยะระโตตใหญ่)
๑	เวลา ๐๘.๓๐ น.	เวลา ๐๗.๓๐ น.
๒	เวลา ๑๑.๓๐ น.	เวลา ๑๐.๓๐ น.
๓	เวลา ๑๔.๐๐ น.	เวลา ๑๓.๐๐ น.
๔	เวลา ๑๕.๐๐ น.	เวลา ๑๖.๐๐ น.
๕	เวลา ๑๗.๐๐ น.	

*หมายเหตุ : ใช้เวลาเดินทางประมาณ ๔๐ นาที เวลาการเดินทางอาจ เปลี่ยนแปลงตามสภาพอากาศและระดับน้ำ

๒. เส้นทางเดินเรือ ทุ่งรีน - ต้นหยงกลิง - เกาะสาหร่าย ระยะทาง ๑๐ กิโลเมตร ปัจจุบัน ยังไม่มีเรือโดยสารให้บริการ แต่สามารถเดินทางได้โดยเรือโดยสารเหมาลำ ซึ่งมีบริการ

- โครงสร้างพื้นฐานสะพาน และท่าเทียบเรือ

- มีสะพานเทียบเรือประมงขนาดเล็ก ๖ แห่ง ได้แก่

- สะพานท่าเทียบเรือบ้านต้นหยงอูมา หมู่ที่ ๑
- สะพานท่าเทียบเรือบ้านต้นหยงกลิง หมู่ที่ ๓
- สะพานท่าเทียบเรือบ้านเกาะยะระโตตใหญ่ หมู่ที่ ๕
- สะพานท่าเทียบเรือบ้านตะโล๊ะน้ำ หมู่ที่ ๖
- สะพานท่าเทียบเรืออ่าวตะโล๊ะวาว (เกาะตะรุเตา) หมู่ที่ ๗
- สะพานท่าเทียบเรืออ่าวพันเตมะละกา (เกาะตะรุเตา) หมู่ที่ ๗

- การคมนาคมทางบก

ในตำบลเกาะสาหร่ายมีถนนที่ใช้สัญจร ไป - มา ระหว่างหมู่บ้าน ภายในเกาะต่าง ๆ รวมทั้งพื้นที่อุทยานแห่งชาติทั้งหมด จำนวน ๒๐ สาย โดยแยก ได้ดังนี้

- ถนนดิน/ถนนดินลูกรัง จำนวน ๑๕ สาย ได้แก่

- หมู่ที่ ๑ บ้านต้นหยงอูมา จำนวน ๒ สาย
- หมู่ที่ ๒ บ้านบากันใหญ่ จำนวน ๓ สาย
- หมู่ที่ ๓ บ้านต้นหยงกลิง จำนวน ๑ สาย
- หมู่ที่ ๔ บ้านเกาะยะระโตตน้อย จำนวน ๒ สาย
- หมู่ที่ ๕ บ้านเกาะยะระโตตใหญ่ จำนวน ๒ สาย
- หมู่ที่ ๖ บ้านตะโล๊ะน้ำ จำนวน ๒ สาย
- หมู่ที่ ๗ เกาะตะรุเตา จำนวน ๒ สาย
- หมู่ที่ ๗ บ้านเกาะหลีเป๊ะ จำนวน ๑ สาย

● ถนนคอนกรีตเสริมเหล็ก จำนวน ๗ สาย ได้แก่

- สายบ้านต้นหยงอูมา (หมู่ที่ ๑)	ระยะทาง ๑,๕๐๐ เมตร
- สายบ้านปากกันใหญ่ (หมู่ที่ ๒)	ระยะทาง ๕๐๐ เมตร
- สายบ้านต้นหยงกลิง (หมู่ที่ ๓)	ระยะทาง ๑,๕๐๐ เมตร
- สายรอบเกาะสาหร่าย (หมู่ที่ ๕ - ๖)	ระยะทาง ๘.๕ กิโลเมตร
- สายบ้านกลาง (หมู่ที่ ๕)	ระยะทาง ๕๐๐ เมตร
- สายเกาะตะรุเตา (หมู่ที่ ๗)	ระยะทาง ๑๒.๕ กิโลเมตร
- สายเกาะหลีเป๊ะ (หมู่ที่ ๗)	ระยะทาง ๔,๕๐๐ กิโลเมตร

● การโทรคมนาคม

- ที่ทำการไปรษณีย์โทรเลข จำนวน ๑ แห่ง ตั้งอยู่ หมู่ที่ ๕

● การไฟฟ้า

ปี พ.ศ.๒๕๔๕ การไฟฟ้าส่วนภูมิภาคได้ส่งไฟฟ้าเข้าสู่เกาะสาหร่ายด้วยระบบ สายเคเบิลใต้น้ำ ทำให้ทุกครัวเรือนมีไฟฟ้าไว้ใช้ ในหมู่ที่ ๑ - ๖ เพื่ออำนวยความสะดวกให้กับประชาชน

- หมู่ที่ ๗ (บ้านเกาะอาดัง - เกาะหลีเป๊ะ) มีระบบไฟฟ้าพลังงานแสงอาทิตย์และไฟฟ้าของเอกชน

● แหล่งน้ำธรรมชาติ

- น้ำตก ๒ แห่ง (เกาะอาดัง)
- หมู่ที่ ๗ ๑ แห่ง (เกาะตะรุเตา)

● แหล่งน้ำที่สร้างขึ้น

- บ่อน้ำตื้น ๙๐ แห่ง
- สระเก็บน้ำ ๔ แห่ง
- ประปาหมู่บ้าน ๖ แห่ง



๒.๓ ด้านทรัพยากรธรรมชาติและสิ่งแวดล้อม

➤ ลักษณะทางภูมิศาสตร์

มีสภาพเป็นพื้นที่เป็นหมู่เกาะน้อย - ใหญ่ประมาณ ๖๙ เกาะ ตั้งอยู่ในทะเลอันดามันเป็นตำบลที่อยู่สุดเขตของประเทศไทยติดกับประเทศมาเลเซียและมหาสมุทรอินเดีย เป็นที่ตั้งของอุทยานแห่งชาติตะรุเตา มีหมู่เกาะที่สำคัญอยู่ ๓ กลุ่ม คือ หมู่เกาะสาหร่าย ต้นหยงอูม หมู่เกาะตะรุเตา เกาะกลางและหมู่เกาะอาดัง ราวี - หลีเป๊ะ

ลักษณะดิน เป็นดินเหนียวใช้ประโยชน์ในด้านการเกษตร

มีพื้นที่น้ำ มีพื้นที่น้ำ ๗๖๓,๖๒๕ ไร่ หรือเท่ากับ ๑,๒๒๑,๘๐ ตารางกิโลเมตร ครอบคลุมอุทยานแห่งชาติหมู่เกาะตะรุเตาและหมู่เกาะอาดัง มีทรัพยากรทางทะเลมาก

ป่าไม้ มีเขตป่าอนุรักษ์ อุทยานแห่งชาติตะรุเตา และป่าชายเลนที่ ๓๖

➤ ลักษณะภูมิอากาศ

ตำบลเกาะสาหร่ายได้รับอิทธิพลของมรสุมตะวันตกเฉียงใต้และตะวันออกเฉียงเหนือทำให้มีสภาพภูมิอากาศเป็น ๒ ฤดู คือ

- ฤดูร้อน เริ่มตั้งแต่เดือนมกราคมถึงเดือนเมษายนช่วงนี้อากาศร้อน
- ฤดูฝน เริ่มตั้งแต่เดือนพฤษภาคมถึงเดือนธันวาคม จะมีฝนตกเกือบตลอดฤดูกาล



➤ ลักษณะลมประจำถิ่นเกาะสาหร่าย

ลมประจำถิ่นของพื้นที่ตำบลเกาะสาหร่าย ได้รับอิทธิพลจากมรสุมตะวันออกเฉียงเหนือที่พัดผ่าน อ่าวไทย และมรสุมตะวันออกเฉียงเหนือใต้จากมรสุมมหาสมุทรอินเดีย ลมประจำถิ่นที่มีอิทธิพลต่อวิถีชีวิตของชาวประมงปูม้า ในช่วงต่างๆ นี้ดังนี้

ลมตะวันตก : ลมตะวันตกเป็นลมที่พัดผ่านมาทางอ่าวไทยซึ่งพัดจากฝั่งสู่ทะเลช่วงเดือน ธันวาคม-เมษายน ช่วงนี้น้ำทะเลในอ่าวล่งใส ปู ชุกชุม

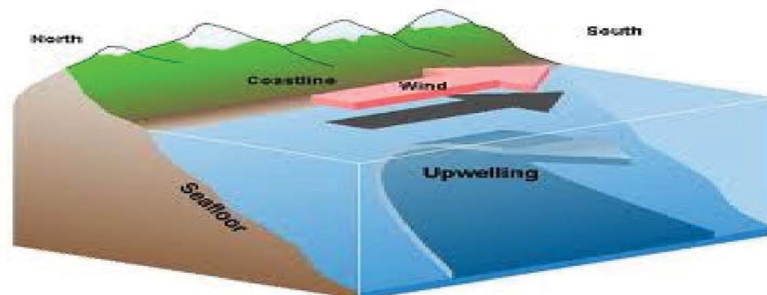
ลมใต้ : ลมใต้หรือที่คนท้องถิ่นเรียกว่าลมสลาดัน เป็นลมที่พัดจากมหาสมุทรอินเดีย ผ่านประเทศมาเลเซีย ขึ้นเหนือ ในช่วงพฤษภาคม-กรกฎาคม เป็นลมที่เกิดระว่างเช้าตรู่-เที่ยงถ้าเกิดในช่วงเดือน กรกฎาคม ปูชุกชุม

ลมตะวันออกเฉียงเหนือ : ลมตะวันออกเฉียงเหนือ ชาวประมงในพื้นที่เรียกว่า ลมพัดบัตโลด เป็นมรสุมจากมหาสมุทรอินเดีย จากพม่า ภูเก็ต ระนอง พัดจากทะเลเข้าสู่ฝั่งปะทะเกาะลิตีเริ่มประมาณเดือน เมษายน-สิงหาคม (ถ้าเป็นพายุ มรสุม ลมแรง ไม่มีฝน) น้ำขุ่น กุ้ง ปลา ปู ชุกชุมเริ่มจับกุ้งในเดือนพฤษภาคม

ลมเหนือ : ลมเหนือหรือลมที่ชาวประมงพื้นบ้านเรียกว่า ลมดาหระ เป็นลมที่พัดจากเหนือมา ใต้ช่วงเดือนกันยายน-ตุลาคม ในช่วงใกล้ค่ำ ช่วงนี้มีหมึกชุม

ลมตะวันตก : ลมตะวันตกหรือคนในท้องถิ่นเรียกว่า ลมพลัดเป็นลมที่อากาศเย็นมาจากทะเล เข้าสู่ฝั่ง ในเวลากลางวัน ช่วงเดือนพฤศจิกายน-เมษายน ถ้าเกิดในช่วงเที่ยงวัน - ๓ ทุ่ม จะแรง คนพื้นเมือง เรียกว่า ลมพัดปราด ช่วงนี้ลมนำธาตุอาหารจากพื้นดิน ขึ้นสู่ผิวน้ำทำให้ กุ้ง ปลา จะออกหากินมากขึ้น

ลมตะวันออกเฉียงใต้ : ลมตะวันออกเฉียงใต้หรือ ลมพัทยา เป็นมรสุมจากมหาสมุทรอินเดีย พัดผ่านมาทางประเทศมาเลเซีย เข้าสู่ฝั่งล่ง ในช่วงเดือนมิถุนายน - สิงหาคม ส่วนใหญ่จะเกิดในตอนใกล้รุ่ง ถึงเที่ยง ลมแรง เมื่อปะทะกับเกาะต่างๆ ที่มีอยู่ในพื้นที่เช่น เกาะตะรุเตา เกาะสาหร่าย เกาะหลีเป๊ะ เกาะลิตีจะทำให้เกิดการเคลื่อนไหวของมวลน้ำในแนวตั้ง นำธาตุอาหารที่สะสมอยู่ตามพื้นที่ทะเล ขึ้นสู่ผิวน้ำเป็นปรากฏ การที่เรียกว่า UP WELLING ช่วงนี้บริเวณดังกล่าวจะมีกุ้ง ปลา แลละปูชุกชุม โดยเฉพาะปูม้า เป็นช่วงเวลาอยู่ ระหว่างเดือน มิถุนายน ถึงสิงหาคม เวลาช่วงนี้เป็นช่วงที่ชาวประมงจับปูม้าได้มากกว่าฤดูอื่น



๒.๔ สภาพเศรษฐกิจ

- การประกอบอาชีพ ประชากรส่วนใหญ่ในเขตองค์การบริหารส่วนตำบลเกาะสาหร่าย

ประกอบอาชีพประมงชายฝั่งขนาดเล็ก ประกอบด้วย

ประมงชายฝั่ง ๙๒ %

ประมงน้ำตื้น ๑ %

อาชีพอื่น ๆ เช่น ค้าขาย ทำสวน เลี้ยงสัตว์ทำธุรกิจ และอื่น ๆ ๗ %

- การพาณิชย์กรรม

หน่วยธุรกิจในเขตองค์การบริหารส่วนตำบลเกาะสาหร่ายประกอบด้วย

-รีสอร์ท	จำนวน	๑๐๐	แห่ง (หมู่ที่ ๗ เกาะหลีเป๊ะ)
-แพปลา (ขนาดเล็ก)	จำนวน	๕	แห่ง (หมู่ที่ ๕,๗)
-ร้านขายอาหาร	จำนวน	๔๕	แห่ง
-ร้านค้าทั่วไป	จำนวน	๔๔	แห่ง
-ร้านซ่อมยานยนต์	จำนวน	๓	แห่ง
-โรงกลึง	จำนวน	๒	แห่ง
-ร้านตัดผม	จำนวน	๓	แห่ง
-ร้านตัดเย็บเสื้อผ้า	จำนวน	๓	แห่ง
-ร้านบริการต่าง ๆ	จำนวน	๑๘	แห่ง

➤ การท่องเที่ยว

เกาะสาหร่ายมีสภาพธรรมชาติที่อุดมสมบูรณ์ จึงมีแหล่งท่องเที่ยวมากมายเป็นแหล่งอาหารชั้นดีให้กับพะยูน สัตว์เลี้ยงลูกด้วยนมที่หาพบได้ยากเต็มที และอาจโชคดีได้เห็นเจ้าพะยูนว่ายน้ำมาทักทายพร้อมกับปลาโลมา และนกทะเลที่คอยโฉบเล่นเหนือผิวน้ำ เรียนรู้ “ธนาคารปูม้าไข่” ชุมชนบ้านบากันใหญ่เพื่อร่วมกันอนุรักษ์ทรัพยากรธรรมชาติใต้ทะเลชาวบ้านบากันใหญ่ได้รวมตัวกันจัดตั้งธนาคารปูม้าไข่ขึ้นมาเปิดให้บริการท่องเที่ยว แบบไปเช้าเย็นกลับหรือจะพักที่โฮมสเตย์ เพื่อเข้าถึงวิถีชีวิตพื้นบ้าน รวมถึงเรียนรู้วิถีถนอมอาหารแบบพื้นบ้านด้วยการทำปลาเค็ม หอยตากแห้ง ทานอาหารทะเลสดๆ อาหารพื้นบ้าน และเลือกซื้อผลิตภัณฑ์จากกะลามะพร้าวฝีมือชาวบ้านที่นำมาจำหน่าย นอกจากนี้บนเกาะสาหร่ายยังมีกิจกรรมอื่นๆ อาทิ เดินสำรวจธรรมชาติรอบเกาะ เที่ยวชมป่าชายเลนที่อุดมสมบูรณ์ออกไปดูวิถีชาวบ้านหาหอยและหาปูริมทะเล ออกเรือไปดำน้ำดูปะการัง หรือพายเรือคายัค

หมู่เกาะสาหร่ายจึงเป็นเกาะเล็กๆ แต่ล้นเต็มไปด้วยความสุขสงบ มีทรัพยากรธรรมชาติที่สมบูรณ์ และมีคุณค่า รวมไปถึงวิถีชีวิต อัตลักษณ์ และขนบธรรมเนียมประเพณี และผู้คนที่เต็มเปี่ยมไปด้วยมิตรภาพและรอยยิ้ม

รวมถึงการท่องเที่ยวที่มีชื่อเสียงระดับโลกที่ต่างก็รู้จักกันดีที่ขนานนามว่า “มัลดีฟเมืองไทย” เกาะหลีเป๊ะ เกาะสวรรค์ของนักท่องเที่ยว รวมถึงสัมผัสธรรมชาติ และศึกษาประวัติศาสตร์ ณ อุทยานแห่งชาติตะรุเตา และเกาะอาดัง – ราวี ที่ทุกคนจะได้สัมผัสถึงความงดงาม และคุณค่าที่น่าจดจำ

๒.๕ สภาพทางสังคม

◆ ประชากร

ปัจจุบันในเขตตำบลเกาะสาหร่าย มีประชากรรวม ๕,๒๘๖ คน ซึ่งแยกเป็น ชาย ๒,๕๖๑ คน หญิง ๒,๗๒๕ คน และมีครัวเรือนทั้งหมด ๑,๕๕๐ ครัวเรือน โดยแยก ได้ดังนี้

หมู่ที่	ชื่อหมู่บ้าน	จำนวนประชากร			จำนวนครัวเรือน
		ชาย	หญิง	รวม	
๑	บ้านต้นหยงอูมา	๒๑๒	๒๑๓	๔๒๕	๑๐๓
๒	บ้านบากันใหญ่	๑๑๗	๑๔๒	๒๕๙	๖๓
๓	บ้านต้นหยงกลิง	๓๐๓	๓๔๑	๖๔๔	๑๕๕
๔	บ้านเกาะยะระโตดน้อย	๑๓๙	๑๖๓	๓๐๒	๘๐
๕	บ้านเกาะยะระโตดใหญ่	๗๔๔	๗๖๘	๑,๕๑๒	๔๑๔
๖	บ้านตะโล๊ะน้ำ	๓๙๔	๔๖๓	๘๕๗	๒๐๙
๗	บ้านเกาะหลีเป๊ะ บ้านเกาะอาดัง และเกาะตะรุเตา	๖๔๗	๖๑๑	๑,๒๕๘	๕๕๖
รวม		๒,๕๕๖	๒,๗๐๑	๕,๒๕๗	๑,๕๘๐

ที่มา สำนักงานทะเบียนอำเภอเมืองสตูล ณ เดือน ตุลาคม ๒๕๖๑

◆ จำนวนประชากร/ครัวเรือนในเขต อบต.เกาะสาหร่าย ย้อนหลัง ๖ ปี

ปี พ.ศ.	จำนวน ครัวเรือน	จำนวนประชากร			หมายเหตุ
		ชาย	หญิง	รวม	
๒๕๕๔	๑,๐๙๙	๒,๔๕๔	๒,๕๖๐	๕,๐๑๔	
๒๕๕๕	๑,๐๙๙	๒,๔๕๔	๒,๕๖๐	๕,๐๑๔	
๒๕๕๖	๑,๓๙๖	๒,๕๔๑	๒,๖๙๑	๕,๒๓๒	
๒๕๕๗	๑,๔๑๐	๒,๕๔๗	๒,๗๐๐	๕,๒๕๐	
๒๕๕๘	๑,๔๗๔	๒,๕๖๘	๒,๗๒๑	๕,๒๘๙	
๒๕๕๙	๑,๕๑๑	๒,๕๕๙	๒,๗๐๖	๕,๒๖๕	
๒๕๖๐	๑,๕๕๐	๒,๕๖๑	๒,๗๒๕	๕,๒๘๖	

◆ การศึกษา

โรงเรียนในสังกัดสำนักงาน สพฐ. จำนวน ๕ โรงเรียน และศูนย์พัฒนาเด็กเล็ก จำนวน ๒ ศูนย์ประกอบด้วย

ลำดับ	ชื่อโรงเรียน	จำนวนครู			จำนวนนักเรียน			จำนวนห้องเรียน (ห้อง)	เปิดสอนระดับชั้น
		ชาย	หญิง	รวม	ชาย	หญิง	รวม		
๑.	บ้านต้นหยงอูมา	๗	๑๐	๑๗	๖๓	๕๒	๑๑๕	๑๑	อนุบาล ๑ - มัธยมศึกษา ๓
๒.	บ้านต้นหยงกลิง	๓	๘	๑๑	๒๕	๔๔	๖๙	๘	อนุบาล ๑ - ประถมฯ ๖
๓.	บ้านเกาะยะระโตดน้อย	๒	๔	๖	๘	๑๒	๒๐	๓	อนุบาล ๑ - ประถมฯ ๖
๔.	บ้านเกาะสาหร่ายชัยพัฒนา	๖	๑๗	๒๓	๑๗	๑๘๙	๓๖๑	๑๑	อนุบาล ๑ - มัธยมศึกษา ๓
๕.	บ้านเกาะอาดัง	๘	๑๗	๒๕	๑๕	๑๒๓	๒๗๓	๑๑	อนุบาล ๑ - มัธยมศึกษา ๓

ข้อมูลจากโรงเรียน ปีการศึกษา ๒๕๖๐

ศูนย์พัฒนาเด็กเล็กมี ๒ แห่ง ประกอบด้วย

ลำดับ	ชื่อโรงเรียน	จำนวนครู			จำนวนนักเรียน			จำนวนห้องเรียน (ห้อง)	เปิดสอนระดับชั้น
		ชาย	หญิง	รวม	ชาย	หญิง	รวม		
๑	ศูนย์พัฒนาเด็กเล็กบ้านมัสยิดบ้านเกาะยะระโตดใหญ่	-	๒	๒	๑๙	๒๑	๔๐	๒	อนุบาลก่อนปฐมวัย ตั้งแต่อายุ ๓ - ๕ ปี
๒	ศูนย์พัฒนาเด็กเล็กบ้านต้นหยงกลิง	-	๒	๒	๑๖	๑๑	๒๗	๒	อนุบาลก่อนปฐมวัย ตั้งแต่อายุ ๒ -๕ ปี

ข้อมูลจากศูนย์พัฒนาเด็กเล็กตำบลเกาะสาหร่าย ปีการศึกษา ๒๕๖๐

➤ ไม่สังกัดการประถมศึกษาแห่งชาติประกอบด้วย

- ศูนย์การศึกษานอกโรงเรียน (ศรช.) จำนวน ๒ แห่ง ตั้งอยู่ หมู่ที่ ๒ บ้านบากันใหญ่ และ หมู่ที่ ๕ บ้านเกาะยะระโตดใหญ่

◆ การศาสนา

ในเขตองค์การบริหารส่วนตำบลเกาะสาหร่าย มี ๗ หมู่บ้าน ประชากรส่วนใหญ่นับถือศาสนาอิสลามโดยคิดเป็นร้อยละ ๗๐.๕๗ ศาสนาพุทธคิดเป็นร้อยละ ๑๐.๖๖ และศาสนาอื่น ๆ คิดเป็นร้อยละ ๑๘.๗๗ มี ศาสนสถาน รวมทั้งสิ้น ๙ แห่งประกอบด้วย

๑. มัสยิด จำนวน ๖ แห่ง
๒. บันนาซะฮ์ จำนวน ๔ แห่ง
๓. สำนักสงฆ์ จำนวน ๑ แห่ง

ชื่อมัสยิด	ที่ตั้ง	รายชื่อผู้นำศาสนา	
๑. มัสยิดบ้านตันหยงอูมา	หมู่ที่ ๑	โต๊ะอิหม่าม	นายยาฟาด ยาประจันทร์
๒. มัสยิดอัสซากีรีน	หมู่ที่ ๒	โต๊ะอิหม่าม	นายมะบู สันโต
๓. มัสยิดบ้านตันหยงกลิง	หมู่ที่ ๓	โต๊ะอิหม่าม	นายรำหลี ปันดิกา
๔. มัสยิดบ้านเกาะยะระโตดน้อย	หมู่ที่ ๔	โต๊ะอิหม่าม	นายเตลบ หัสนี
๕. มัสยิดบ้านเกาะยะระโตดใหญ่	หมู่ที่ ๕	โต๊ะอิหม่าม	นายยะ แซะอาหล่า
๖. มัสยิดอปีซ้อลฟีฟารี	หมู่ที่ ๖	โต๊ะอิหม่าม	นายบ่าว สุวาหล่า



ภาพมัสยิดนูรุลบาดะห์ บ้านเกาะยะระโตดใหญ่



สำนักสงฆ์เกาะสาหร่าย ตำบลเกาะสาหร่าย

◆ วัฒนธรรมประเพณีท้องถิ่นที่สำคัญ ได้แก่

- การฉลองวันตรุษของศาสนาอิสลาม อีดิลฟิตรี และอีดิลอัฎฮา ปีละ ๒ ครั้ง
- ประเพณีลอยเรือเกาะหลีเป๊ะ ปีละ ๒ ครั้ง ณ เกาะหลีเป๊ะ
- ประเพณีถือศีลอดในเดือนรอมฎอน ตามปฏิทินอิสลาม ปีละ ๑ ครั้ง
- พิธีเข้าสู่สู่นัต
- การรำรองแฉ่งของชาวเลเกาะหลีเป๊ะ
- การละเล่นศิลปะป็นจัดซีลัต
- ประเพณีทอดกฐินสามัคคี เกาะสาหร่าย
- ประเพณีลอยกระทง
- ประเพณีสงกรานต์
- เทศกาลวันตรุษจีน
- งานบุญ และงานมัสยิด



◆ การสาธารณสุข

ในเขตองค์การบริหารส่วนตำบลเกาะสาหร่าย มีสถานีนอนามัยเพื่อบริการสาธารณสุข ให้แก่ประชาชน จำนวน ๓ แห่ง ประกอบด้วย

- โรงพยาบาลส่งเสริมสุขภาพตำบลบ้านต้นหยงกลิง	รับผิดชอบ	หมู่ที่ ๑ - ๓
- โรงพยาบาลส่งเสริมสุขภาพตำบลเกาะสาหร่าย	รับผิดชอบ	หมู่ที่ ๔ - ๖
- โรงพยาบาลส่งเสริมสุขภาพตำบลบ้านเกาะอาดัง	รับผิดชอบ	หมู่ที่ ๗
- มีร้านขายยาแผนปัจจุบัน	จำนวน ๓	แห่ง
- มีบุคลากรด้านสาธารณสุข	จำนวน ๑๒	คน
- มี อสม.	จำนวน ๙๓	คน
- มีผดุงครรภ์โบราณ (หมอต้าแย)	จำนวน ๑	คน

◆ การรักษาความสงบเรียบร้อย

สายตรวจประจำตำบล	จำนวน ๒	แห่ง
- จุดตรวจบ้านเกาะยะระโตตใหญ่	จำนวน ๑	คน
- จุดตรวจเกาะอาดัง	จำนวน ๕	คน
- สมาชิก ชรบ.	จำนวน ๒๑๐	คน
การป้องกันและบรรเทาสาธารณภัย		
- สมาชิก อปพร.	จำนวน ๑๑๔	คน
- อาสาสมัครรักษาความปลอดภัยชายฝั่ง	จำนวน ๑	คน
- กลุ่มเสริมสร้างศักยภาพชุมชนด้านการป้องกันและบรรเทาสาธารณภัย	จำนวน ๕๙	คน

➤ กลุ่ม องค์กรชุมชน หน่วยงาน และเครือข่ายชุมชน

- องค์การบริหารส่วนตำบลเกาะสาหร่าย (สนับสนุน ส่งเสริม การดำเนินงาน)
- โรงพยาบาลส่งเสริมสุขภาพตำบล (สนับสนุนทางด้านสุขภาพอนามัย)
- โรงเรียน
- กลุ่มวิสาหกิจชุมชน
- อสม. (ดูแลสุขภาพคนในชุมชน)
- กลุ่มกองทุนแม่ของแผ่นดิน (พัฒนาผลิตภัณฑ์ชุมชน)
- กลุ่มอาชีพ อนุรักษ์ประมง (จำหน่ายอุปกรณ์ประมงในราคาต่ำ)
- กลุ่มอนุรักษ์ทรัพยากรชายฝั่ง (ดูแลแนวเขตชายฝั่งและการอนุรักษ์ทรัพยากรธรรมชาติ)
- สถาบันการเงินชุมชน (ออมทรัพย์ ยืม สิ้นเชื่อ)
- แพชุมชน (ชื่อ จำหน่ายสัตว์น้ำ อนุรักษ์ ปู ปลา กุ้ง กั้ง หอย ปะการัง โลมา และปลาพยูน)
- สถาบันการเงินชุมชน มีเงินทุนหมุนเวียน โดยประมาณ 2 ล้านบาท
- กองทุนสวัสดิการชุมชน ตำบลเกาะสาหร่าย (กองทุนเรือฉุกเฉิน) ขนส่งผู้ป่วยในภาวะฉุกเฉินทางทะเล
- หน่วยปฏิบัติการการแพทย์ฉุกเฉิน (EMS) อบต.เกาะสาหร่าย

๒.๖ ด้านการเมือง – การบริหาร

● โครงสร้างและอำนาจในการบริหารงาน

องค์การบริหารส่วนตำบลเกาะสาหร่าย เดิมเป็นสภาตำบลเกาะสาหร่าย และได้รับการยกฐานะจากสภาตำบลเกาะสาหร่าย ตามประกาศกระทรวงมหาดไทย เรื่องการจัดตั้งสภาตำบลเกาะสาหร่าย อำเภอเมืองจังหวัดสตูล เป็นองค์การบริหารส่วนตำบล ประจำปี พ.ศ. ๒๕๔๐ ตั้งแต่วันที่ ๒๓ เดือน กุมภาพันธ์ พ.ศ. ๒๕๔๐ สภาองค์การบริหารส่วนตำบลเกาะสาหร่าย ประกอบด้วย สมาชิกมาจากการเลือกตั้งโดยประชาชน จำนวน ๑๔ คน ทำหน้าที่นิติบัญญัติและควบคุมการบริหารงานของคณะผู้บริหาร ซึ่งคณะกรรมการการเลือกตั้ง ได้รับรองผลการเลือกตั้งเป็นสมาชิกสภาองค์การบริหารส่วนตำบลเกาะสาหร่าย ตามมติคณะกรรมการการเลือกตั้ง ในการประชุมครั้งที่ ๘๙ / ๒๕๕๖ เมื่อวันที่ ๑๒ พฤศจิกายน พ.ศ. ๒๕๕๖

● คณะผู้บริหาร ประกอบด้วย

นายกองค์การบริหารส่วนตำบลเกาะสาหร่าย จำนวน ๑ คน มาจากการเลือกตั้งโดยประชาชนซึ่งคณะ กรรมการการเลือกตั้งได้รับรองผลการเลือกตั้งเป็นนายกองค์การบริหารส่วนตำบลเกาะสาหร่าย ตามมติคณะกรรมการการเลือกตั้งในการประชุมครั้งที่ ๘๙ / ๒๕๕๖ เมื่อวันที่ ๑๒ พฤศจิกายน พ.ศ. ๒๕๕๖

รองนายกองค์การบริหารส่วนตำบลเกาะสาหร่าย จำนวน ๒ คน แต่งตั้งโดยนายกองค์การบริหารส่วนตำบลเกาะสาหร่าย เมื่อวันที่ ๑๕ พฤศจิกายน ๒๕๕๖

เลขาธิการนายกองค์การบริหารส่วนตำบลเกาะสาหร่าย จำนวน ๑ คนแต่งตั้งโดยนายกองค์การบริหารส่วนตำบลเกาะสาหร่าย เมื่อวันที่ ๑๕ พฤศจิกายน ๒๕๕๖

● บทบาทการมีส่วนร่วมของประชาชนในกิจกรรมทางการเมืองและการบริหาร

ประชาชนไปใช้สิทธิในการเลือกตั้งสมาชิกสภาองค์การบริหารส่วนตำบลครั้งล่าสุดเมื่อ วันที่ ๑๙ ตุลาคม ๒๕๕๖ จำนวนผู้สิทธิเลือกตั้ง ๓,๕๗๕ คน มีผู้มาใช้สิทธิเลือกตั้ง ๓,๐๑๒ คน คิดเป็นร้อยละ ๘๒.๒๔ โดยมีสมาชิกสภาองค์การบริหารส่วนตำบลจำนวน ๑๔ คน และคณะผู้บริหาร จำนวน ๔ คน ดังนี้

คณะผู้บริหารองค์การบริหารส่วนตำบลเกาะสาหร่าย

๑. นายเด่น	มงเกล้า	นายก อบต.เกาะสาหร่าย	(เลือกตั้ง ๑๙ ต.ค. ๕๖)
๒. นายหรีอโสน	หนูพริ้ม	รองนายก อบต.เกาะสาหร่าย	(แต่งตั้ง ๙ ธ.ค. ๕๖)
๓. นายฉီးรีดัล	มงเกล้า	รองนายก อบต.เกาะสาหร่าย	(แต่งตั้ง ๙ ธ.ค. ๕๖)
๔. นายนพดล	สุวาลำ	เลขาธิการนายก อบต.เกาะสาหร่าย	(แต่งตั้ง ๙ ธ.ค. ๕๖)

➤ โดยนายกองค์การบริหารส่วนตำบลเกาะสาหร่ายได้แถลงนโยบายเป็นหนังสือเมื่อวันที่ ๙ ธ.ค. ๒๕๕๖

สภาองค์การบริหารส่วนตำบลเกาะสาหร่าย ประกอบด้วยสมาชิกสภาองค์การบริหารส่วนตำบล
 ที่มาจากการเลือกตั้งโดยตรงของประชาชนภายในท้องถิ่น จำนวน ๑๔ คน มีวาระการดำรงตำแหน่งคราวละ
 ๔ ปี ปัจจุบันประกอบด้วย

๑. นายวินิต ใจดี	ประธานสภาองค์การบริหารส่วนตำบล
๒. นายสำสุเต็น ไบดี	รองประธานสภาองค์การบริหารส่วนตำบล
๓. นายธนาญ ศรีอำภรณ์	เลขานุการสภาองค์การบริหารส่วนตำบล
๔. นายสมศักดิ์ ดำกระบี่	สมาชิกสภาองค์การบริหารส่วนตำบล ม.๑
๕. นายโหยบ เดวาลัย	สมาชิกสภาองค์การบริหารส่วนตำบล ม.๑
๖. นายอาเน็น สันโด	สมาชิกสภาองค์การบริหารส่วนตำบล ม.๒
๗. นายรอเส็ด โภบปุเลา	สมาชิกสภาองค์การบริหารส่วนตำบล ม.๒
๘. นายวีระศักดิ์ หมัดโส๊ะ	สมาชิกสภาองค์การบริหารส่วนตำบล ม.๓
๙. นายเปน ลัดเลีย	สมาชิกสภาองค์การบริหารส่วนตำบล ม.๔
๑๐. นายนาซาด หมัดตุ๊ก	สมาชิกสภาองค์การบริหารส่วนตำบล ม.๕
๑๑. นางอับดุลเลาะ เส้นสมมาตร	สมาชิกสภาองค์การบริหารส่วนตำบล ม.๕
๑๒. นายมาหาด นาดมา	สมาชิกสภาองค์การบริหารส่วนตำบล ม.๖
๑๓. นายสมศักดิ์ ยะระ	สมาชิกสภาองค์การบริหารส่วนตำบล ม.๖
๑๔. นางสิริกัลยา มอญแก้ว	สมาชิกสภาองค์การบริหารส่วนตำบล ม.๗
๑๕. นายวันชัย สิริฮัน	สมาชิกสภาองค์การบริหารส่วนตำบล ม.๗

❖ องค์การบริหารส่วนตำบลเกาะสาหร่าย แบ่งราชการบริหารออกเป็น ๑ สำนัก ๕ ส่วน ดังนี้

๑. สำนักงานปลัด อบต. ๒. ส่วนการคลัง
๓. ส่วนโยธา ๔. ส่วนการศึกษา ศาสนาและวัฒนธรรม ๕. ส่วนสาธารณสุขและสิ่งแวดล้อม

❖ มีทั้งหมด ๓๐ คน แยกเป็น พนักงานส่วนตำบลจำนวน ๑๕ คน ลูกจ้างประจำ ๑ คน
 พนักงานจ้างตามภารกิจ จำนวน ๓ คน และพนักงานจ้างเหมา จำนวน ๒๒ คน และ พนักงานจ้างทั่วไป
 จำนวน ๒ คน ดังตารางต่อไปนี้

อัตรากำลังเจ้าหน้าที่ขององค์การบริหารส่วนตำบลเกาะสาหร่าย

ส่วนราชการ	จำนวนพนักงานส่วนตำบล				พนักงานส่วนตำบลและพนักงานจ้าง				รวม
	ทั่วไป	วิชาการ	อำนวยการ	บริหาร	ลูกจ้าง ประจำ	พนักงาน ตามภารกิจ	พนักงาน จ้างทั่วไป	พนักงาน จ้างเหมา	
๑.สำนักปลัด อบต.	๓	๓	๑	๑	-	๒	-	๖	๑๕
๒.ส่วนการคลัง	๒	๑	-	-	๑	-	-	๒	๖
๓.ส่วนโยธา	๑	-	-	๑	-	๑	-	๕	๘
๔.ส่วนการศึกษาฯ	-	๑	๑	-	-	-	๒ (ครู)	๒	๖
๕.ส่วนสาธารณสุขฯ	๑	-	-	-	-	-	-	๗	๘
๖.ส่วนสวัสดิการ	-	๑	๑	-	-	-	-	๑	๓
รวม	๕	๖	๓	๑	๑	๓	๒	๒๓	๔๗

(ข้อมูลจาก : สำนักปลัดองค์การบริหารส่วนตำบลเกาะสาหร่าย ณ วันที่ ๑ กุมภาพันธ์ ๒๕๖๑)

❖ **อำนาจหน้าที่องค์การบริหารส่วนตำบล** ที่ต้องทำในเขต มีดังต่อไปนี้

๑. จัดให้มีและบำรุงรักษาทางน้ำและทางบก
๒. รักษาความสะอาดของถนน ทางน้ำ ทางเดิน และที่สาธารณะ รวมทั้งกำจัดมูลฝอย และสิ่งปฏิกูล
๓. ป้องกันโรคและระงับโรคติดต่อ
๔. ป้องกันและบรรเทาสาธารณภัย
๕. ส่งเสริมการศึกษา ศาสนา และวัฒนธรรม
๖. ส่งเสริมการพัฒนาสตรี เด็ก เยาวชน ผู้สูงอายุและผู้พิการ
๗. คุ้มครองดูแลและบำรุงรักษาทรัพยากรธรรมชาติและสิ่งแวดล้อม
๘. บำรุงรักษาศิลปะ จารีตประเพณี ภูมิปัญญาท้องถิ่น และวัฒนธรรมอันดีของท้องถิ่น
๙. ปฏิบัติหน้าที่อื่น ตามที่ทางราชการมอบหมายโดยจัดสรรงบประมาณหรือบุคลากรให้ตามความจำเป็นและสมควร

❖ **หน้าที่ที่สามารถจัดทำได้**

๑. ให้มีน้ำเพื่อการอุปโภค บริโภคและการเกษตร
๒. ให้มีและบำรุงการไฟฟ้า หรือแสงสว่างโดยวิธีอื่น
๓. ให้มีและบำรุงรักษาทางระบายน้ำ
๔. ให้มีและบำรุงสถานที่ประชุม การกีฬา การพักผ่อนหย่อนใจ และสวนสาธารณะ
๕. ให้มีและส่งเสริมกลุ่มเกษตรกรและกิจการสหกรณ์
๖. ส่งเสริมให้มีอุตสาหกรรมในครอบครัว
๗. บำรุงและส่งเสริมการประกอบอาชีพของราษฎร
๘. การคุ้มครองดูแลและรักษาทรัพย์สินอันเป็นสาธารณสมบัติของแผ่นดิน
๙. หาผลประโยชน์จากทรัพย์สินขององค์การบริหารส่วนตำบล
๑๐. ให้มีตลาด ท่าเทียบเรือและท่าข้าม
๑๑. กิจการเกี่ยวกับการพาณิชย์
๑๒. การท่องเที่ยว
๑๓. การผังเมือง

❖ **อำนาจหน้าที่ตามพระราชบัญญัติกำหนดแผนและขั้นตอนการกระจายอำนาจ ให้แก่องค์กรปกครองส่วนท้องถิ่น พ.ศ. ๒๕๔๒**

- 1) การจัดทำแผนพัฒนาท้องถิ่นของตนเอง
- 2) การจัดให้มีและบำรุงรักษาทางบก ทางน้ำ และทางระบายน้ำ
- 3) การจัดให้มีและควบคุมตลาดท่าเทียบเรือ ท่าข้าม และที่จอดรถ
- 4) การสาธารณูปโภคและการก่อสร้างอื่น ๆ
- 5) การสาธารณูปการ
- 6) การส่งเสริม การฝึก และประกอบอาชีพ
- 7) การพาณิชย์ และการส่งเสริมการลงทุน
- 8) การส่งเสริมการท่องเที่ยว
- 9) การจัดการศึกษา
- 10) การสังคมสงเคราะห์ และการพัฒนาคุณภาพชีวิตเด็ก สตรี คนชรา และผู้ด้อยโอกาส
- 11) การบำรุงรักษาศิลปะ จารีตประเพณี ภูมิปัญญาท้องถิ่น และวัฒนธรรมอันดีของท้องถิ่น

- 12) การปรับปรุงแหล่งชุมชนแออัด และการจัดการเกี่ยวกับที่อยู่อาศัย
- 13) การจัดให้มีบำรุงรักษาสถานที่พักผ่อนหย่อนใจ
- 14) การส่งเสริมกีฬา
- 15) การส่งเสริมประชาธิปไตย ความเสมอภาค และสิทธิเสรีภาพของประชาชน
- 16) ส่งเสริมการมีส่วนร่วมของราษฎรในพัฒนาท้องถิ่น
- 17) การรักษาความสะอาดและความเป็นระเบียบเรียบร้อยของบ้านเมือง
- 18) การกำจัดขยะมูลฝอย สิ่งปฏิกูล และน้ำเสีย
- 19) การสาธารณสุข การอนามัยครอบครัว และการรักษาพยาบาล
- 20) การจัดให้มีและควบคุมสุสานและฌาปนสถาน
- 21) การควบคุมการเลี้ยงสัตว์
- 22) การจัดให้มีและควบคุมการฆ่าสัตว์
- 23) การรักษาความปลอดภัย ความเป็นระเบียบเรียบร้อย และการอนามัยโรงมหรสพ และ
สาธารณสุขสถานอื่น ๆ
- 24) การจัดการ การบำรุงรักษา และการใช้ประโยชน์จากป่าไม้ ที่ดิน ทรัพยากรธรรมชาติและ
สิ่งแวดล้อม
- 25) การผังเมือง
- 26) การขนส่งและการวิศวกรรมจราจร
- 27) การดูแลรักษาที่สาธารณะ
- 28) การควบคุมอาคาร
- 29) การป้องกันและบรรเทาสาธารณภัย
- 30) การรักษาความสงบเรียบร้อยการส่งเสริมและสนับสนุนการป้องกันและรักษาความปลอดภัย
ในชีวิตและทรัพย์สิน
- 31) กิจการอื่นใดที่เป็นผลประโยชน์ของประชาชนในท้องถิ่นตามที่คณะกรรมการประกาศ
กำหนด



ข้อมูลโดย องค์การบริหารส่วนตำบลเกาะสาหร่าย



ข้อมูลทั่วไป องค์การบริหารส่วนตำบลเกาะสาหร่าย
อำเภอเมืองสตูล จังหวัดสตูล

ข้อมูลโดย สำนักปลัด
องค์การบริหารส่วนตำบลเกาะสาหร่าย
ปี ๒๕๖๒
ติดต่อ ๐-๗๔๗๕-๐๙๐๕